
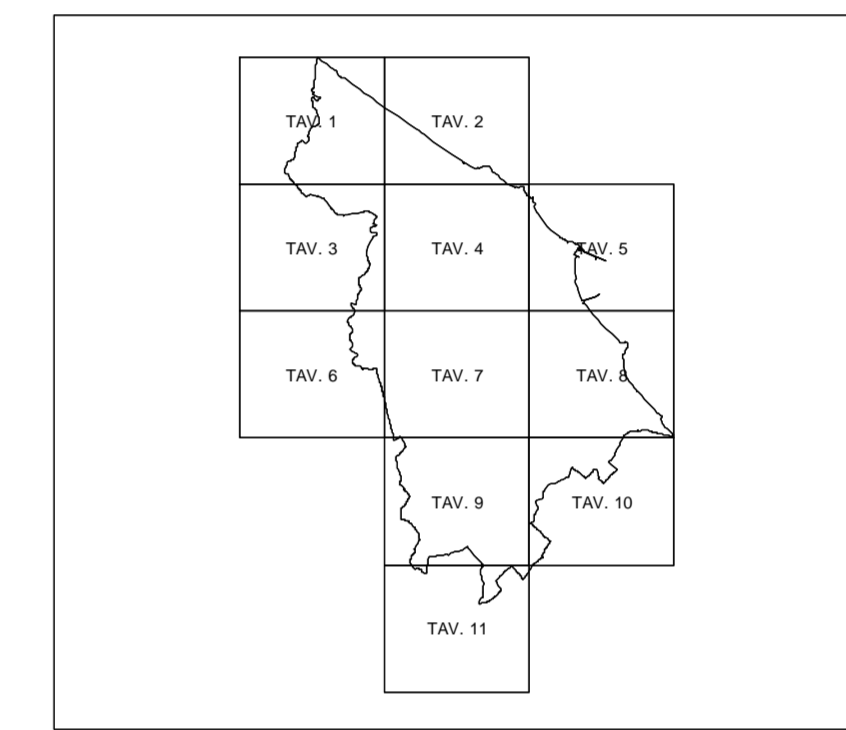


REGIONE ABRUZZO

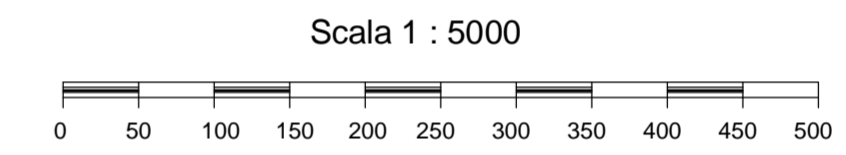


COMUNE DI ORTONA (CH)

Tav. 7



QUADRO D'UNIONE



Scala 1 : 5000

VERTICE	GAUSS - BOAGA	
	EST	NORD
NO	2.466.000	4.688.000
NE	2.470.000	4.688.000
SO	2.466.000	4.684.500
SE	2.470.000	4.684.500

L'equidistanza fra le curve è di 5 m. L'altimetria, espressa in metri, è riferita al livello medio del mare.
Rappresentazione conforme al GAUSS-BOAGA, sistema nazionale - fuso EST

SEGNI CONVENZIONALI

<p>VIABILITA'</p> <ul style="list-style-type: none"> — strada asfaltata — strada bianca rotabile — strada secondaria — sentiero — ponte — marciapiedi <p>VIABILITA' FERROVIARIA</p> <ul style="list-style-type: none"> — asse binario <p>IDROGRAFIA</p> <ul style="list-style-type: none"> — fiume — fosso — scoline — mare — scogliera <p>OROGRAFIA</p> <ul style="list-style-type: none"> — punto quotato — scarpata naturale — scarpata artificiale — curve di livello distinte — curve di livello secondarie — curve di livello ausiliarie — limite comunale <p>VEGETAZIONE</p> <ul style="list-style-type: none"> — bosco — filare di alberi — limite coltura — albero isolato — cufio d'erba 	<p>IMPIANTI - MANUFATTI</p> <ul style="list-style-type: none"> — baracca — latine — edificio — edificio industriale — edificio di culto — edificio in costruzione — fucina — cabina elettrica — serra — servizio camping — stazione — muro di disseco — muro di secco — muro di sostegno — palo elettrodotto — palo elettrodotto
---	---